JORNADA DE EVALUACIÓN Y DEFINICIÓN DE LA ESTRATEGIA 2014-2020
Estrategia de Desarrollo Local Participativo. Campo de Calatrava

La Estrategia Territorial Europea y su situación en Campo de Calatrava

Félix Pillet

Departamento de Geografía y Ordenación del Territorio

Introducción

La organización del Estado

- El CEOTMA (1980): mínimo 2.000 habitantes
- 71,3% de los mun. (5.791): <2.000 hab. y el 5,9 % de la población
- Ley de racionalización y sostenibilidad de la Administración Local (Ley 27/2013): Diputaciones

- Estado Autonómico (asimétrico)
- Estado Federal (asimétrico): Naciones, Nacionalidades y Regiones.
- Propuesta de Estado Autonómico asimétrico: geógrafo catalán Jesús Burgueño (2014).

Burgueño, *Geocritiq* (2014)

I

La Estrategia Territorial Europea: Aplicación a Castilla-La Mancha

A. La Estrategia Territorial Europea (ETE)

- El Tratado de Lisboa (2007): **Cohesión territorial**
- El Pentágono Europeo: Londres, París, Milán, Munich y Hamburgo.

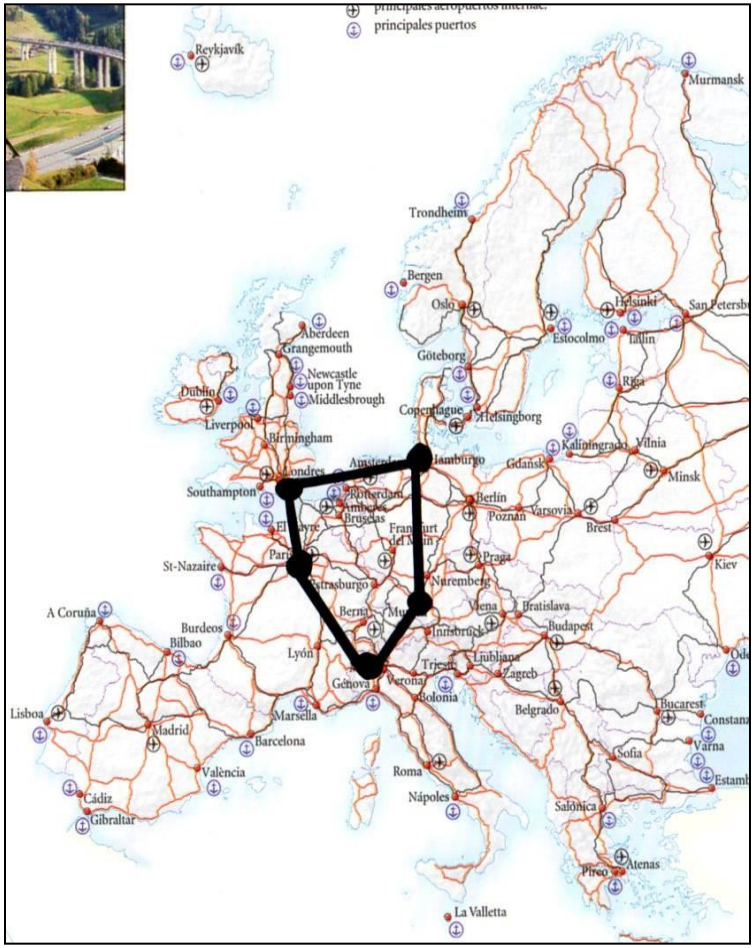

Objetivos de la cohesión territorial

- Cohesión social y económica: los rincones de la U.E.
- Desarrollo equilibrado, sostenible y policéntrico

- Dualidad:
- Policentrismo

  Centros= + 15.000 h. y actividad funcional
- Áreas Funcionales Urbanas (FUAs)

  Límites flexibles

  Territorios urbanos de +50.000 h.

Observatorio ESPON: Policentrismo metropolitano, nacional y regional (+ 15.000 h.)

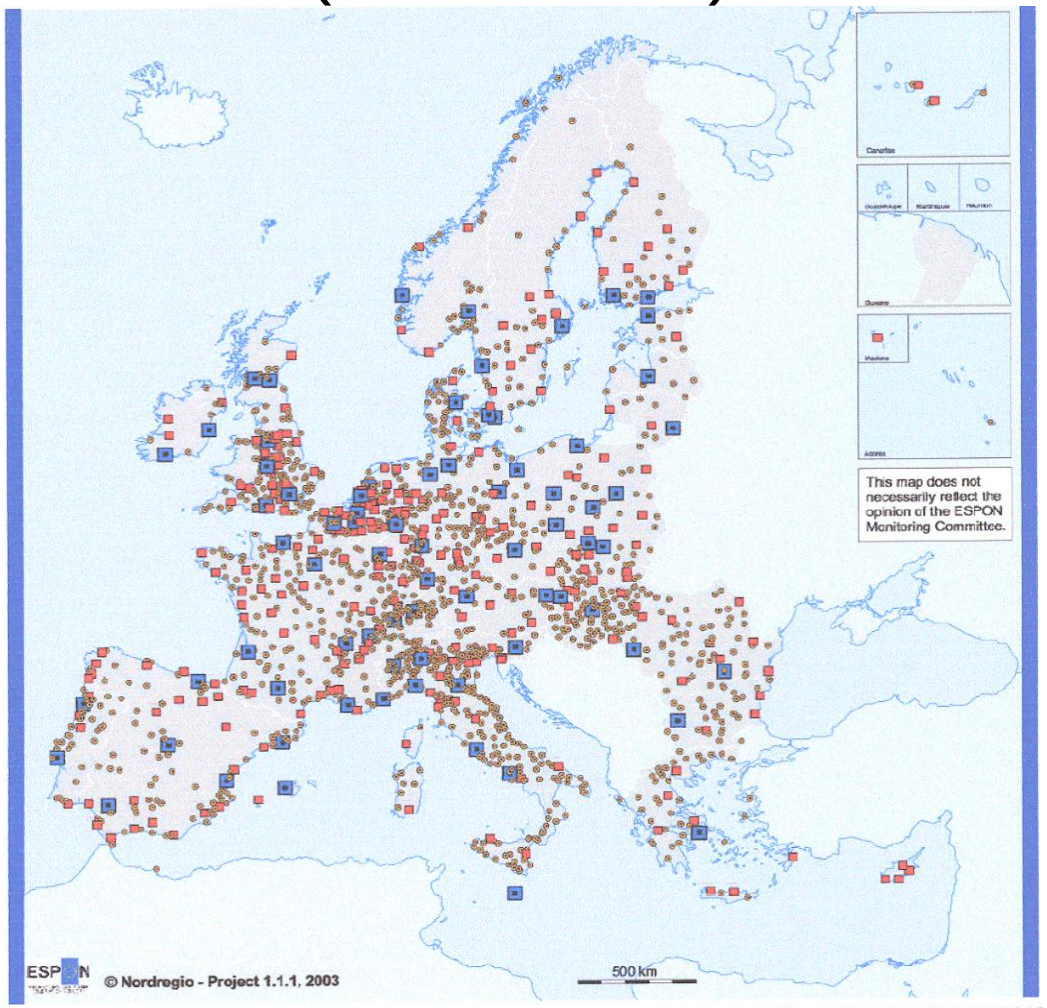

Geographical Base: Eurostat GISCO

Metropolitan European Growth Areas (MEGAs)
Transnational / national FUAs
Regional / local FUAs

Origin of data: EUROSTAT, National Statistical Offices
National experts

Source: Nordregio

B. La situación de Castilla-La Mancha

- Clara división en 5 provincias o Pentaprovincia
- Minifundismo municipal
- La tercera región en número de municipios
- Supera a la media nacional en:

  municipios con menos de 500 habitantes: 53,8 %

  y con menos de 2.000 habitantes: 78,9 %
- Escasos municipios de más de 50.000: 0,8 %

Los municipios (censo de 2011)

Tramos de población	Castilla-La Mancha		España	
	Munic. %	Poblac. %	Munic. %	Poblac. %
-500	53,8	3,9	32,3	1,5
501- 1.000	13,8	4,3	27,5	1,6
1.001-2.000	11,3	7,0	11,5	2,8
2.001-10.000	16,8	29,4	19,3	15,0
10.001-50.000	3,5	26,5	7,5	26,7
50.001-100.000	0,7	20,8	1,0	12,5
+ 100.000	0,1	8,1	0,9	39,9
Total	100	100	100	100

Fuente: I.N.E. (Elaboración propia)

La población vinculada de las principales ciudades
(INE. Censo 2001)

Municipio	Total	Residente	Vinculada	% Vinculada
Albacete	165.196	148.934	16.260	9,8
Ciudad Real	81.422	63.251	18.171	22,3
Cuenca	54.871	46.341	8.530	15,5
Guadalajara	80.162	68.248	11.914	14,9
Puertollano	51.292	48.086	3.206	6,2
Talavera R.	81.709	75.369	6.339	7,7
Toledo	87.854	68.382	19.472	22,2

Centros (+15.000)
Subcentros (-15.000)

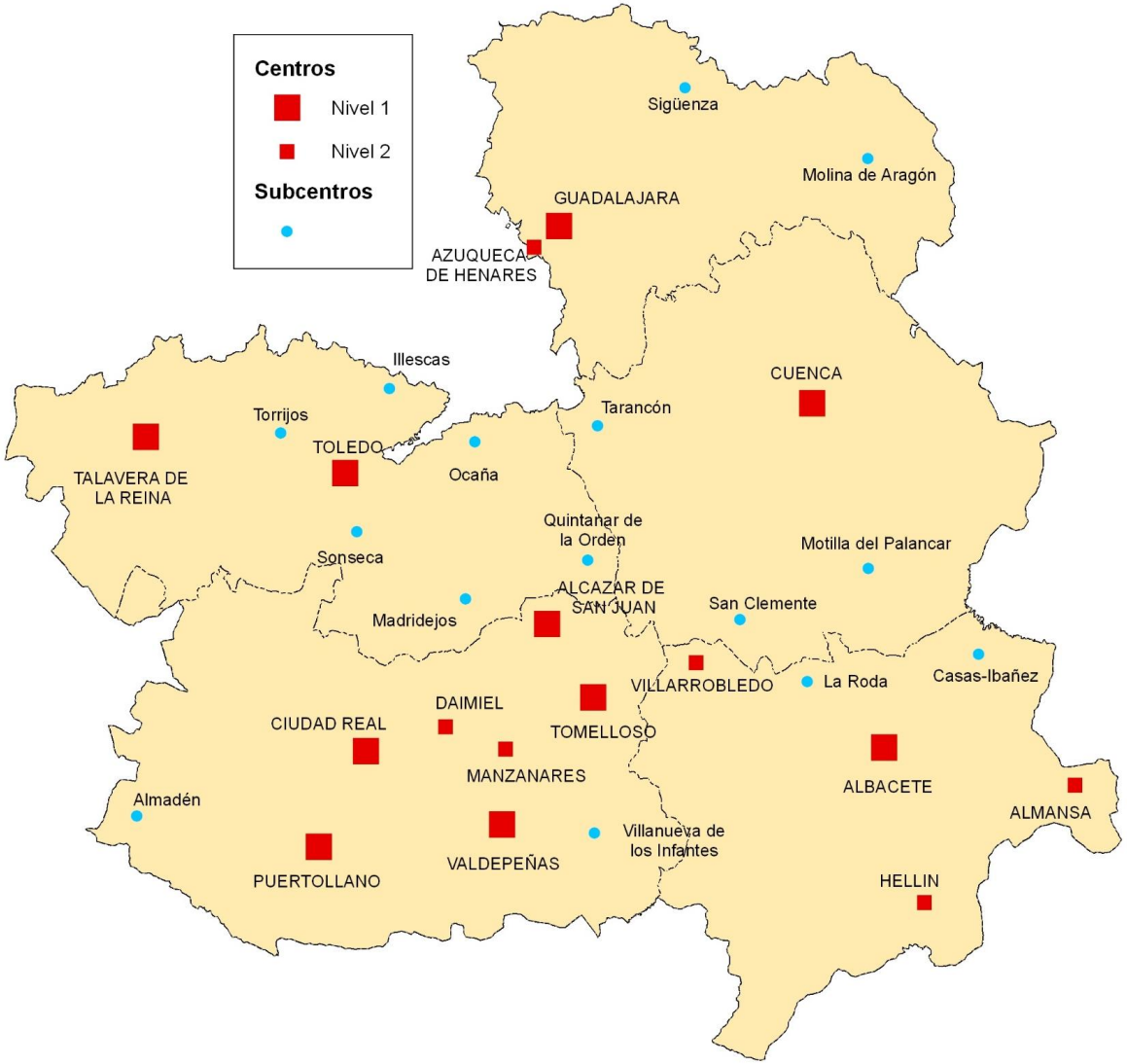

TRANSPORTE Y TERRITORIO EN CASTILLA-LA MANCHA: ACCESIBILIDAD Y CAMBIO EN LA RED TERRESTRE.

Héctor S. Martínez S-Mateos

MAPA: Indicador agregado de la accesibilidad terrestre

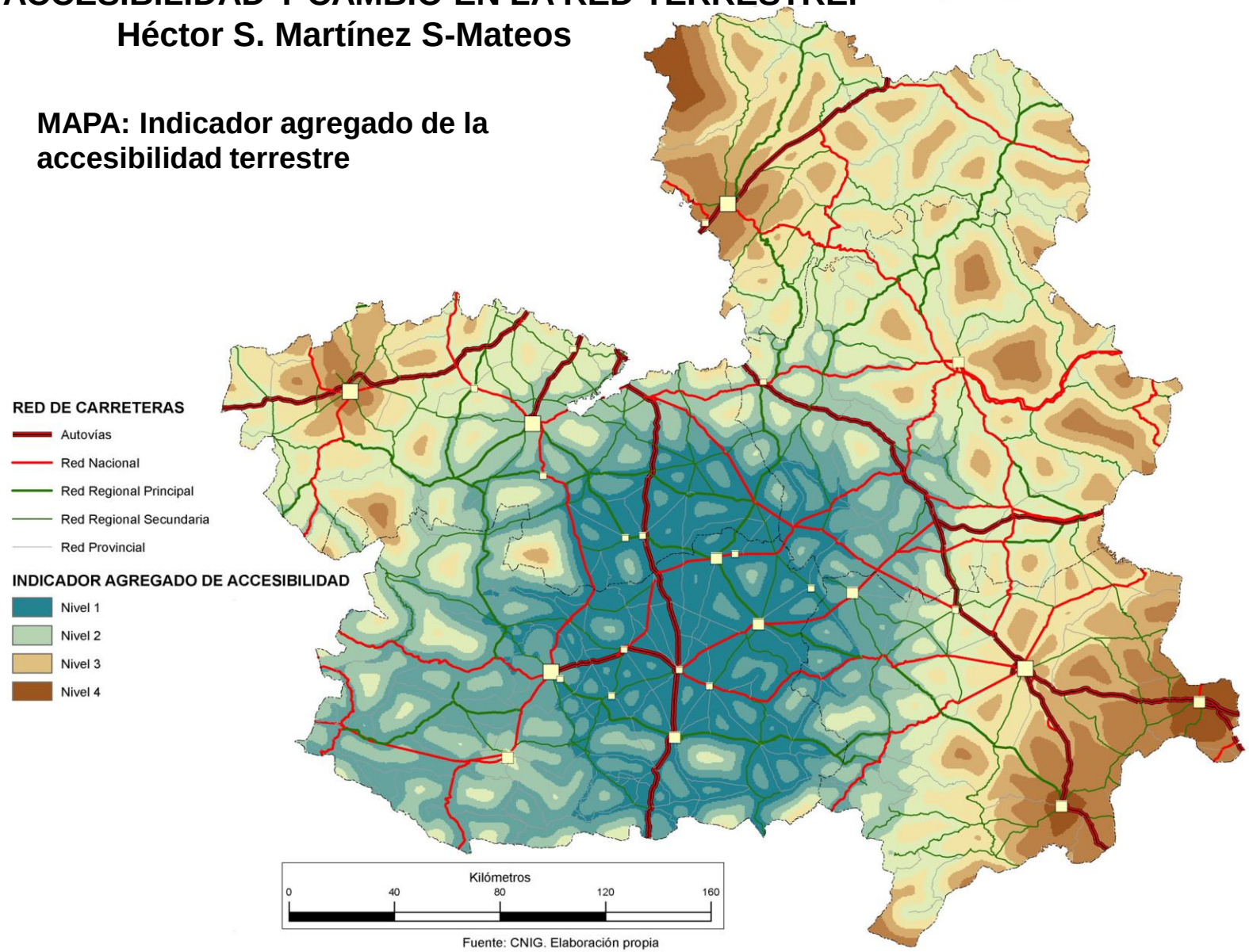

Centros y áreas de influencia en la provincia de Toledo

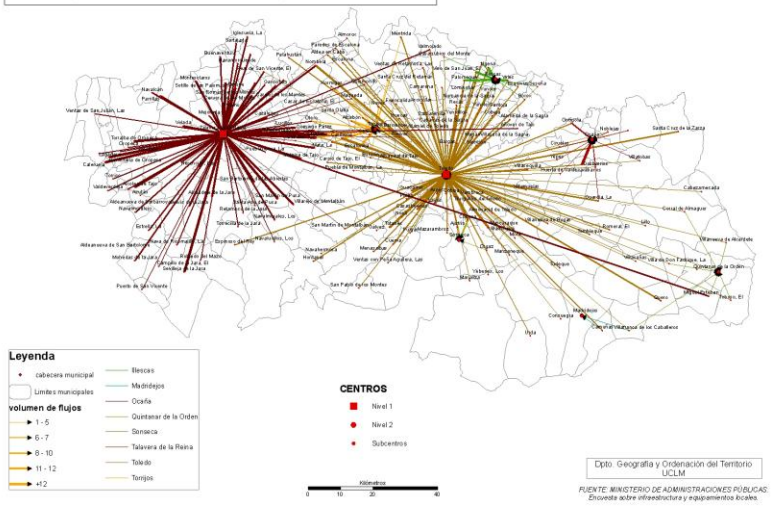

Centros y áreas de influencia en la provincia de Guadalajara

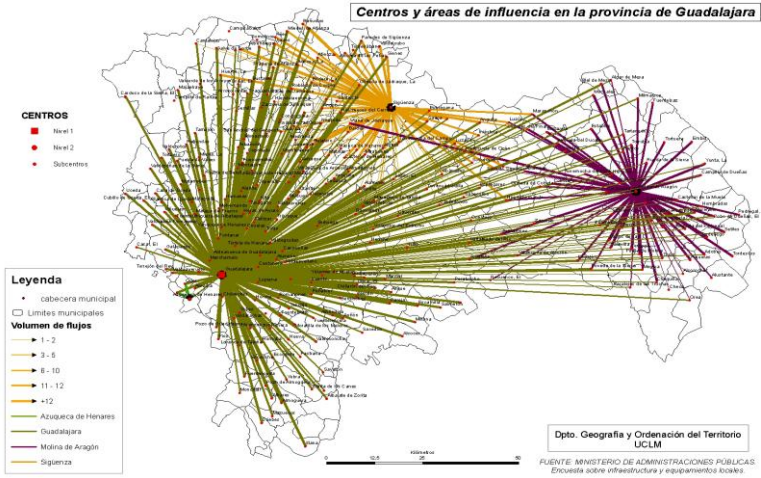

Centros urbanos y áreas de influencia en Cuenca

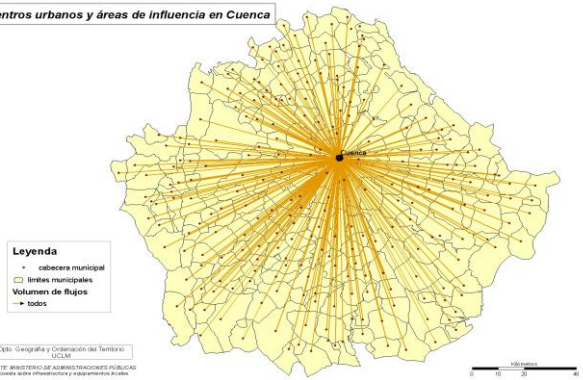

Centros urbanos y áreas de influencia en Ciudad Real

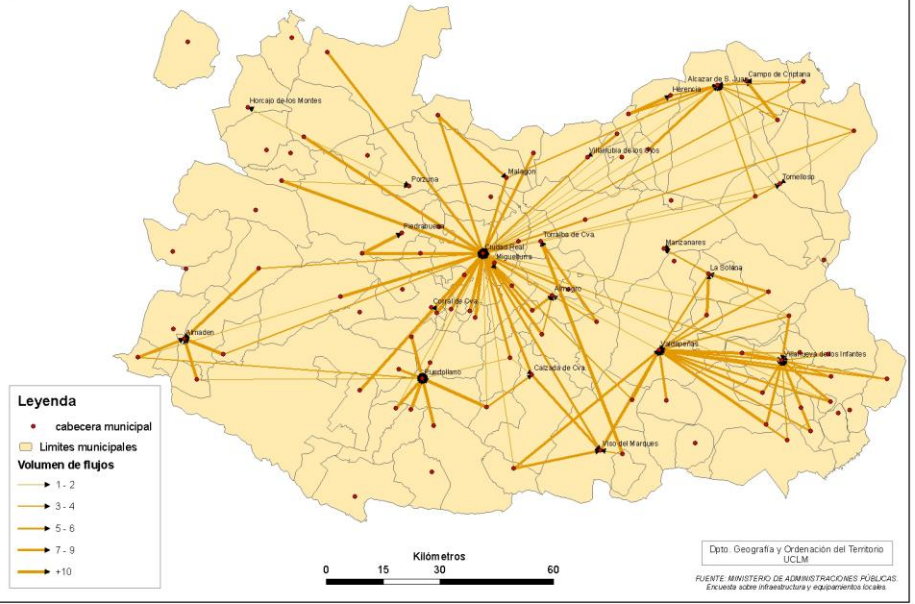

Centros urbanos y áreas de influencia en Albacete

C. Mapa del policentrismo

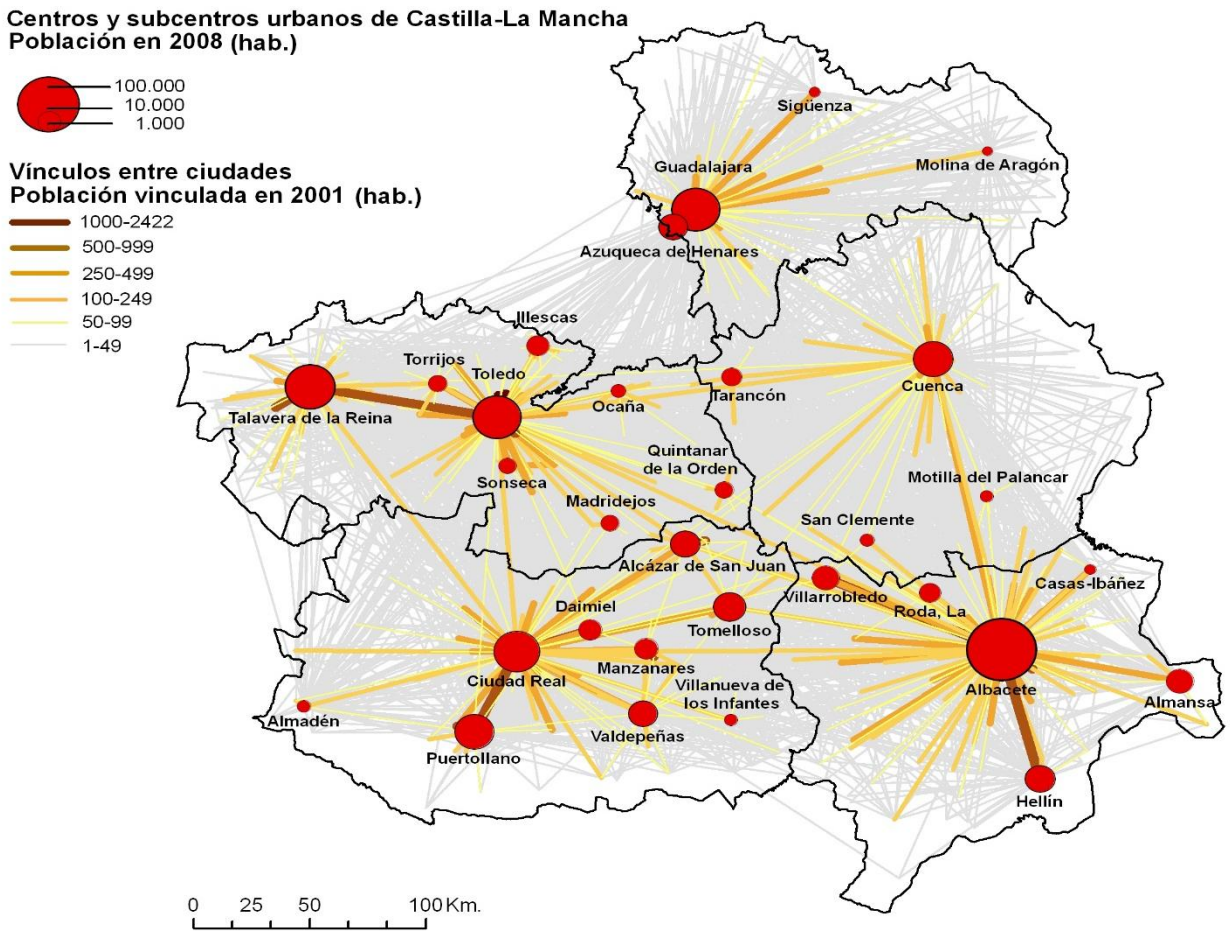

(2001-08)

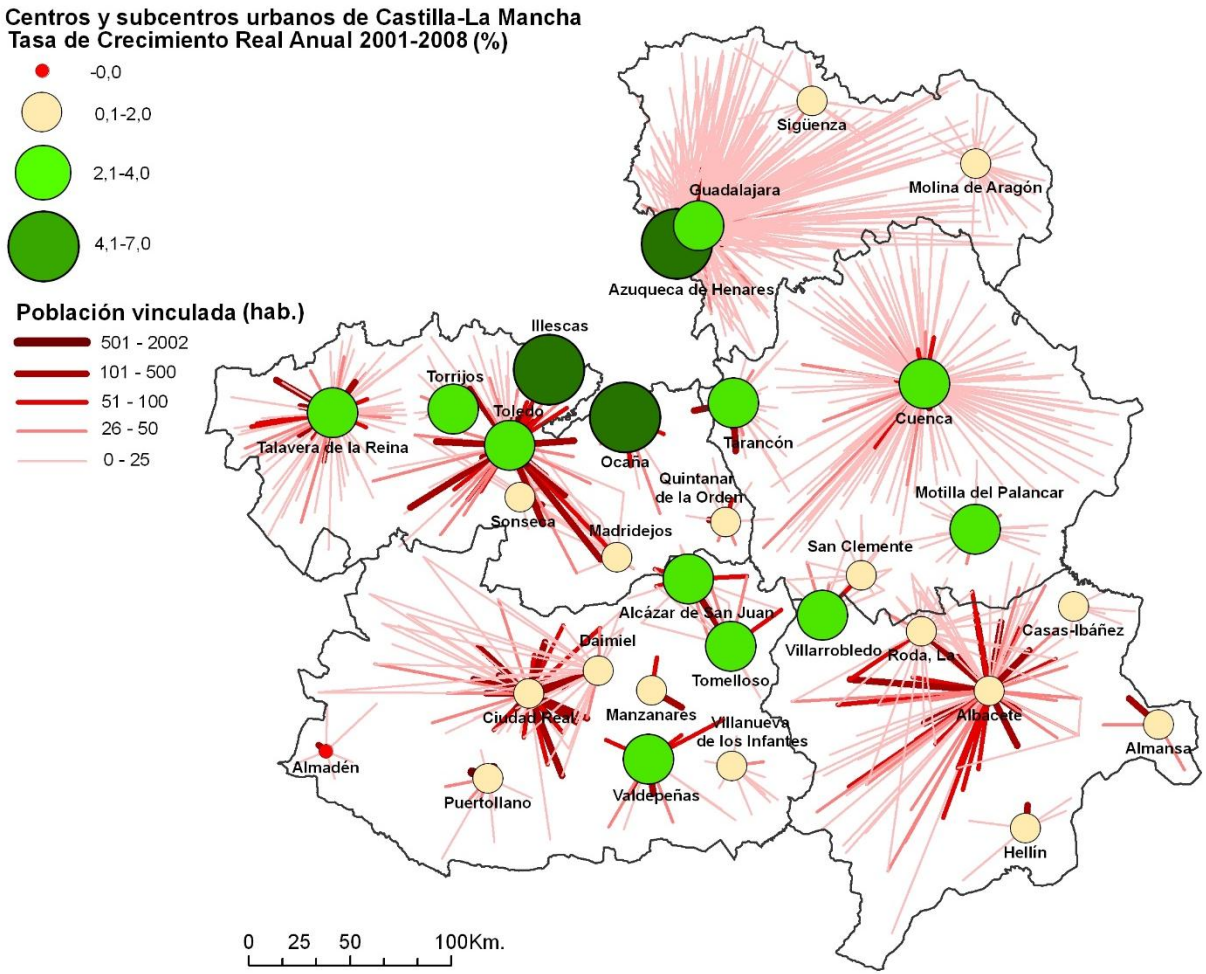
Centros y subcentros urbanos de Castilla-La Mancha
Tasa de Crecimiento Real Anual 2001-2008 (%)
-0,0
0,1-2,0
2,1-4,0
4,1-7,0
Población vinculada (hab.)
501 - 2002
101 - 500
51 - 100
26 - 50
0 - 25
Sigüenza
Guadalajara
Molina de Aragón
Azuqueca de Henares
Illescas
Torrijos
Toledo
Talavera de la Reina
Ocaña
Torrejón
Cuenca
Quintanar de la Orden
Sonseca
Madridejos
Motilla del Palancar
San Clemente
Alcázar de San Juan
Daimiel
Villarrobledo
Casas-Ibáñez
Roda, La
Tomelloso
Ciudad Real
Manzanares
Villanueva de los Infantes
Albacete
Almansa
Almadén
Puertollano
Valdepeñas
Hellín
0 25 50 100Km.

D. Mapa de Áreas Funcionales Urbanas (FUAS) en Castilla-La Mancha

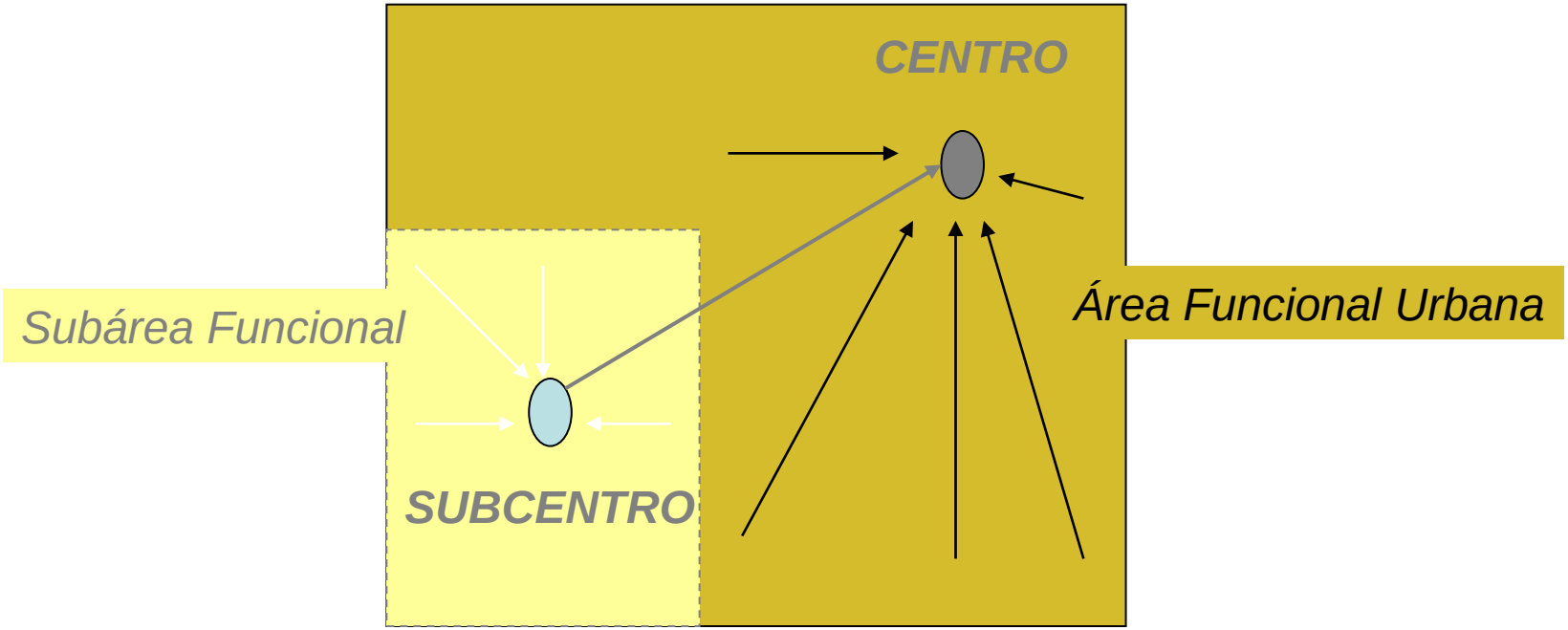

Las Áreas Funcionales Urbanas
(flujos, crecimientos y nuevas comunicaciones)

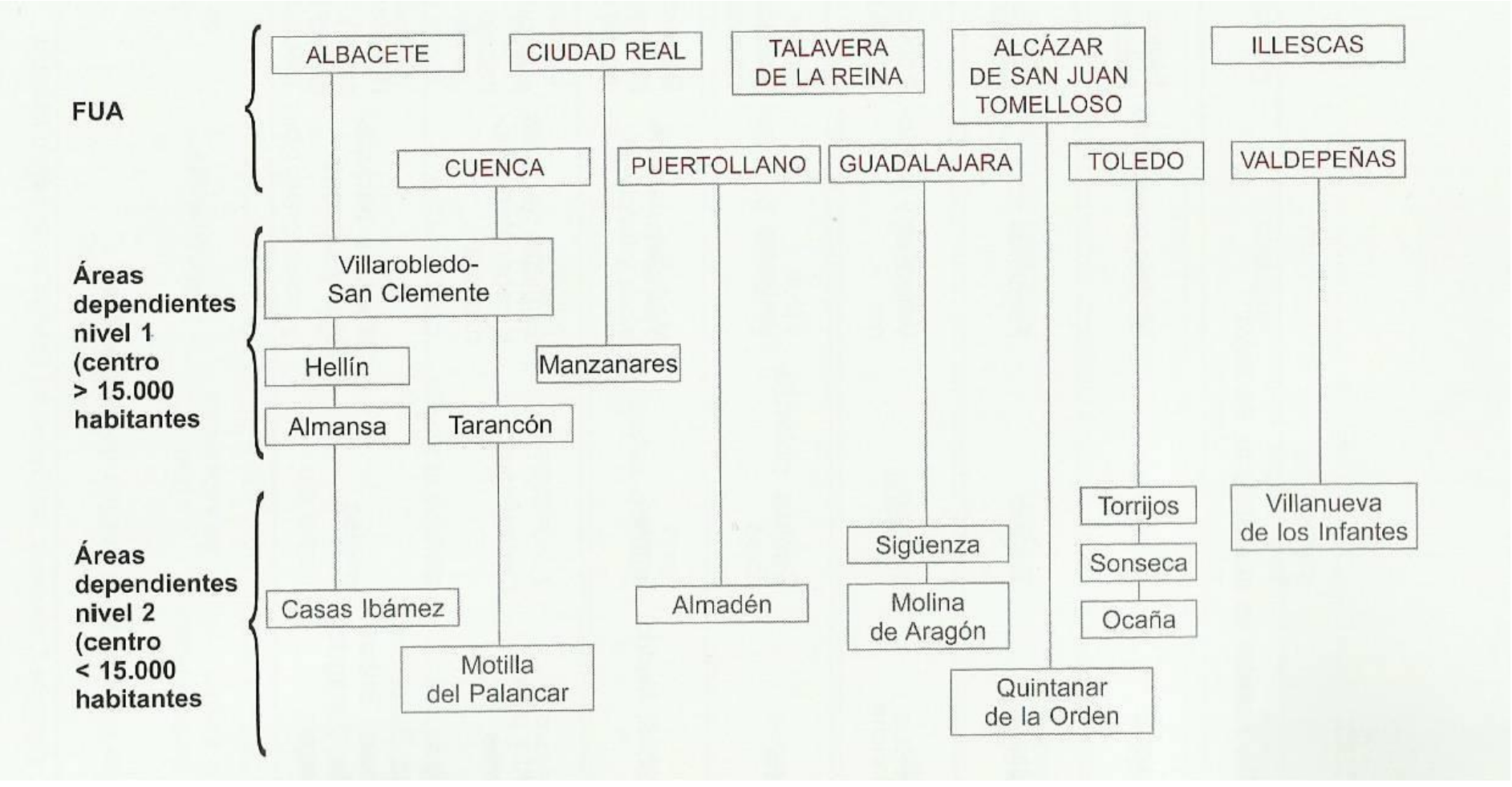

10 Áreas Funcionales Urbana (FUAs)

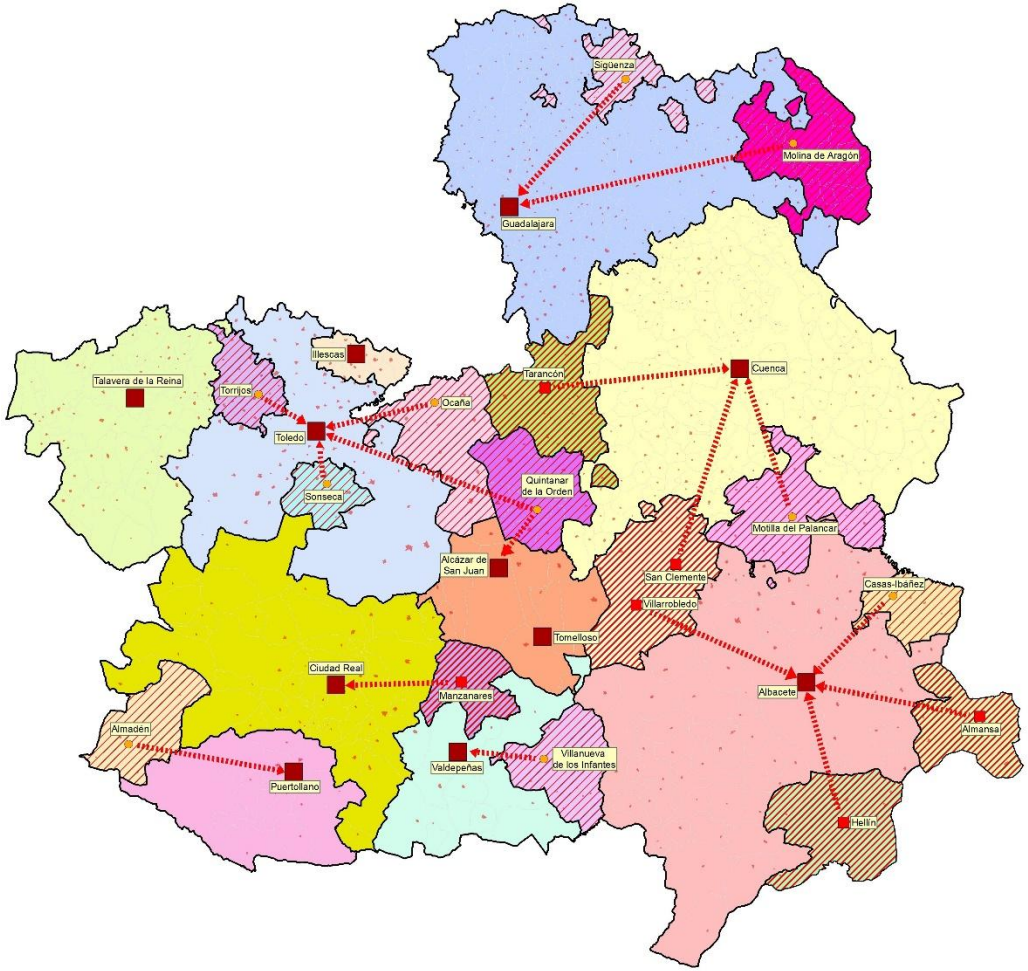

Tipología de centros urbanos

- Centro de Área Funcional Urbana (FUA)
- Centro de Área dependiente de primer nivel
- Centro de Área dependiente de segundo nivel
- Vinculaciones de áreas dependientes hacia FUA

Tipología de Áreas Territoriales

- Área funcional urbana (FUA)
- Área dependiente de primer nivel
- Área dependiente de segundo nivel
- Núcleos de población

0 25 50 Km.

E. Avance del POT. Estrategia Territorial de CLM (2010): POTs subregionales

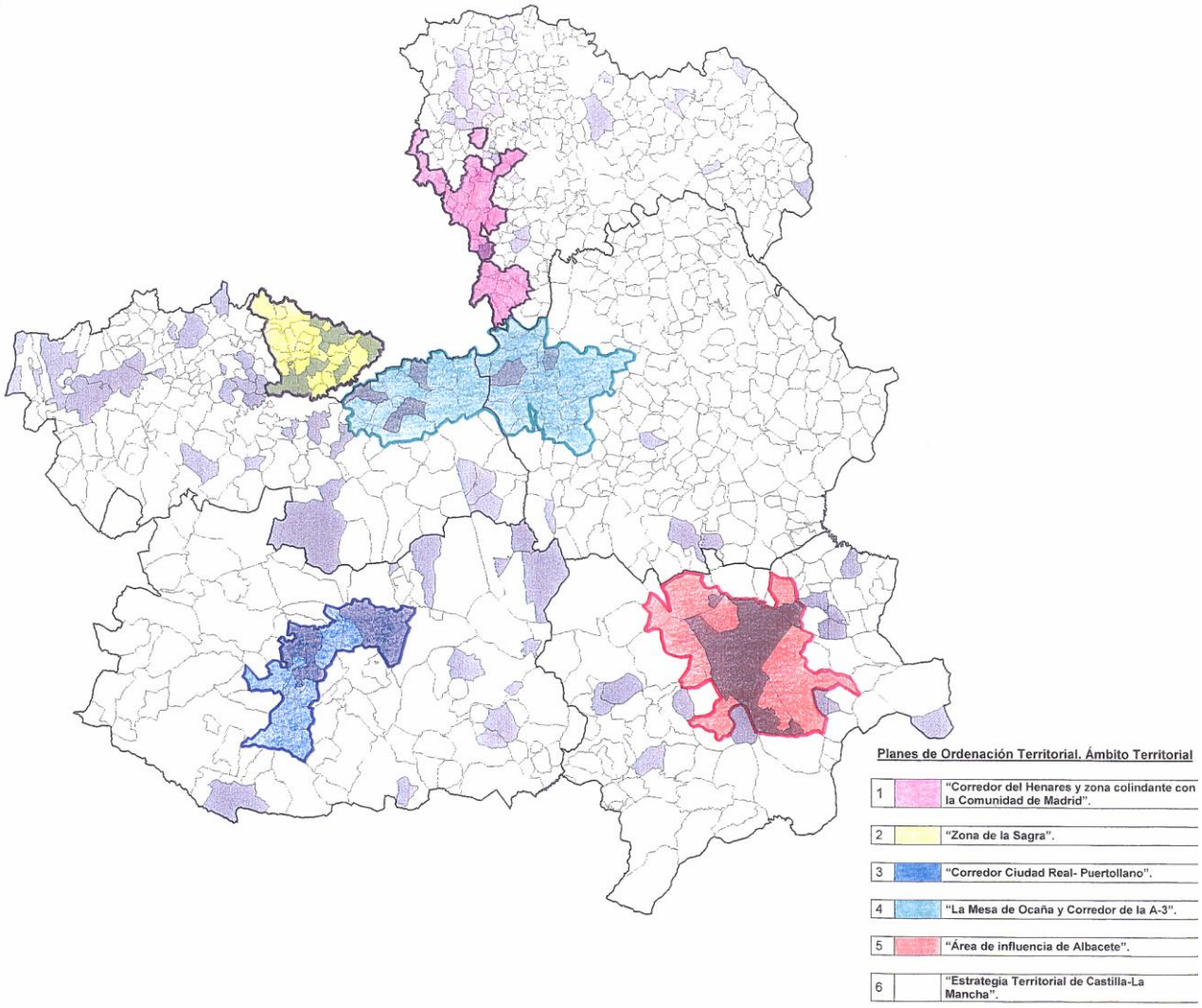

LEADERs

GU3
GU2
GU4
GU1
CU3
TO2
TO5
TO4
TO1
CU5
CU1
TO6
TO3
CU4
CU2
CR8
CR6
AB4
CR5
AB3
CR4
CR1
CR2
AB6
AB5
CR3
CR7
AB2
AB1
100 km
mbiente. Junta de Comunidades de Castilla-La Mancha.

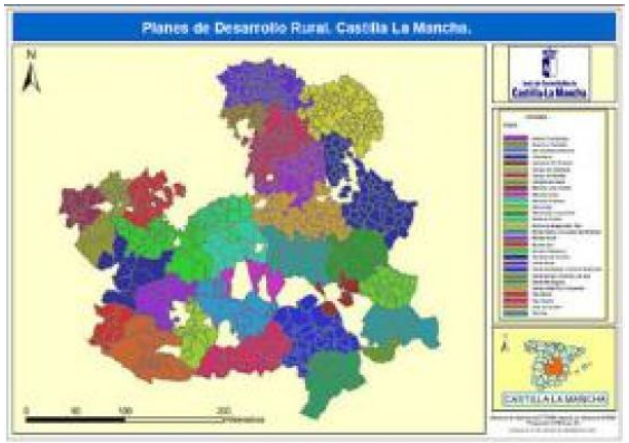
Planes de Desarrollo Rural. Castilla La Mancha.
N
CASTILLA LA MANCHA

POTs subregiones y LEADERs
¿Desarrollo Territorial o Estrategia Territorial?

CODIGO	UNIDAD TERRITORIAL, TIPOS
A.1	Sierra Norte de Guadalajara
A.2	Molina-Alto Tajo
A.3	Campiñas, Alcarrias y Valles Medios de Guadalajara
A.4	La Alcarria Conquense
A.5	Serranía de Cuenca
A.6	Campiñas y Valles Medios Conquenses
A.7	La Manchuela Conquense
A.8	La Manchuela
A.9	Sierra de Alcaraz y Campo de Montiel
A.10	Sierras de Segura
A.11	Campana de Oropesa
A.12	Entorno Rural de Talavera de la Reina
A.13	Montes de Toledo
A.14	Cabañeros
A.15	Montes Norte de Ciudad Real
A.16	Montes Sur/Almadén
A.17	Valle de Alcudia
A	**ZONAS RURALES**
B1	Tierras de Dulcinea
B2	Mancha Baja Conquense
B3	Mancha Norte de Ciudad Real y Albacete
B4	Alto Guadiana
B5	Tierras de Libertad
B6	Campo de Calatrava
B	**RED DE CIUDADES MEDIAS DE LA LLANURA CENTRAL**
C.1.1	Cuenca y su Area de Influencia
C.1.2.1	Albacete y su Area de Influencia
C.1.2.2	Monte Ibérico/Almansa
C1.2.3	Campos de Hellín
C.1.2	**Y La Roda-Albacete-Jellín-Almansa**
C.1.3	Corredor Puertollano-Ciudad Real- Daimiel
C.1.4	Talavera de la Reina y su Area de Influencia.
C.1	**AREAS DE INFLUENCIA DE LOS CENTROS REGIONALES**
C.2.1	Corredor del Henares/Frontera Guadalajara-Madrid
C.2.2	Mesa de Ocaña-Tarancón
C.2.3	La Sagra/Corredor Toledo-Madrid
C.2.4	Torrijos/Corredor A-5
C.2	**CORONA EXTERIOR DE LA REGION CENTRO**
C	**ZONAS DE ACUMULACION URBANA**

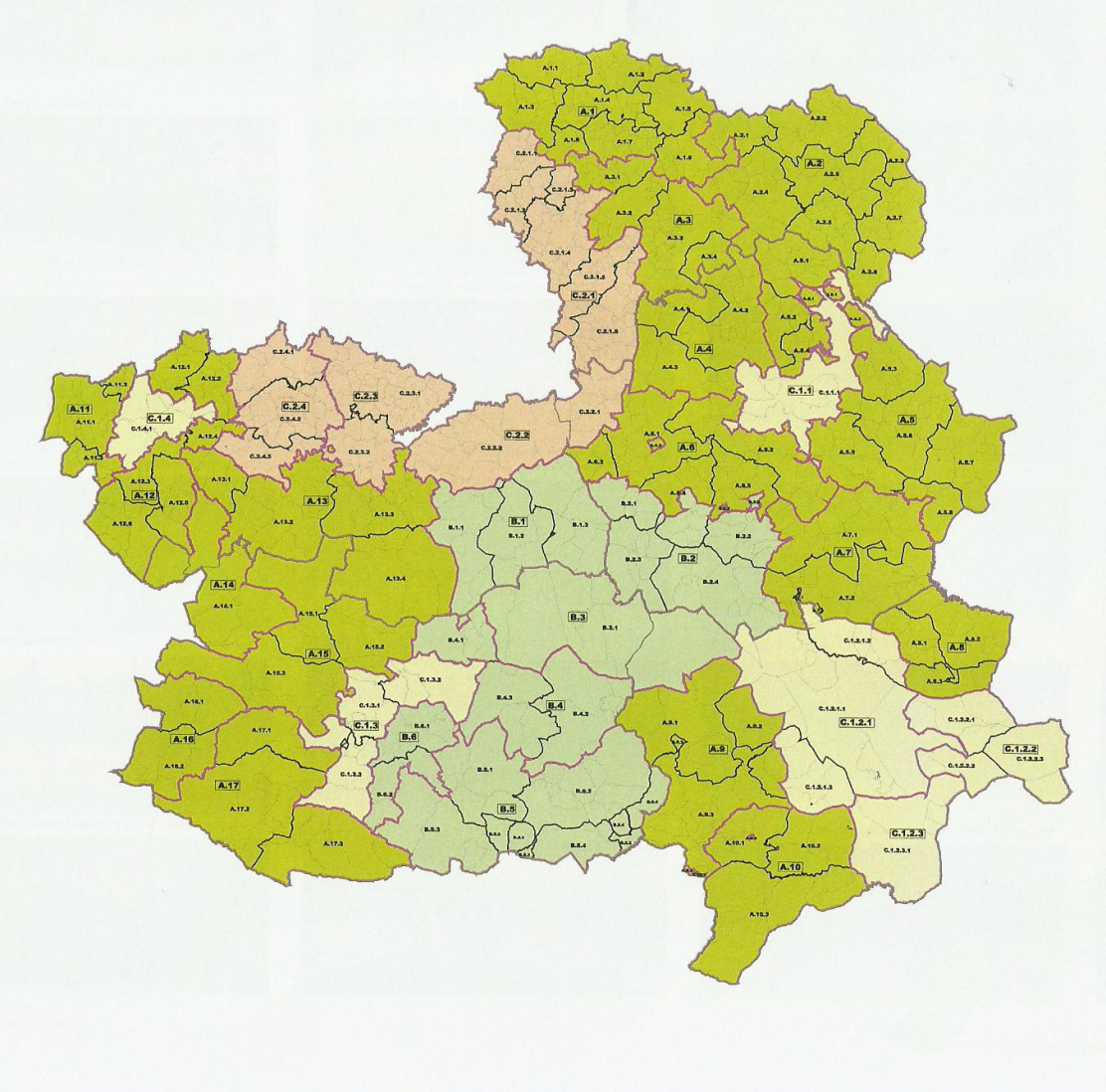

El avance del POT recoge el Policentrismo (no las FUAs)

*La imagen muestra la constelación del Sistema de Asentamientos, organizada en función de la prestación de servicios a la población Como antecedente del análisis de las relaciones funcionales entre los núcleos urbanos de la Región hay que citar los estudios del equipo del Catedrático de la Universidad de Castilla-La Mancha **Félix Pillet Capdepón** basados en el análisis de la población vinculada del Censo de Población de 2001.*

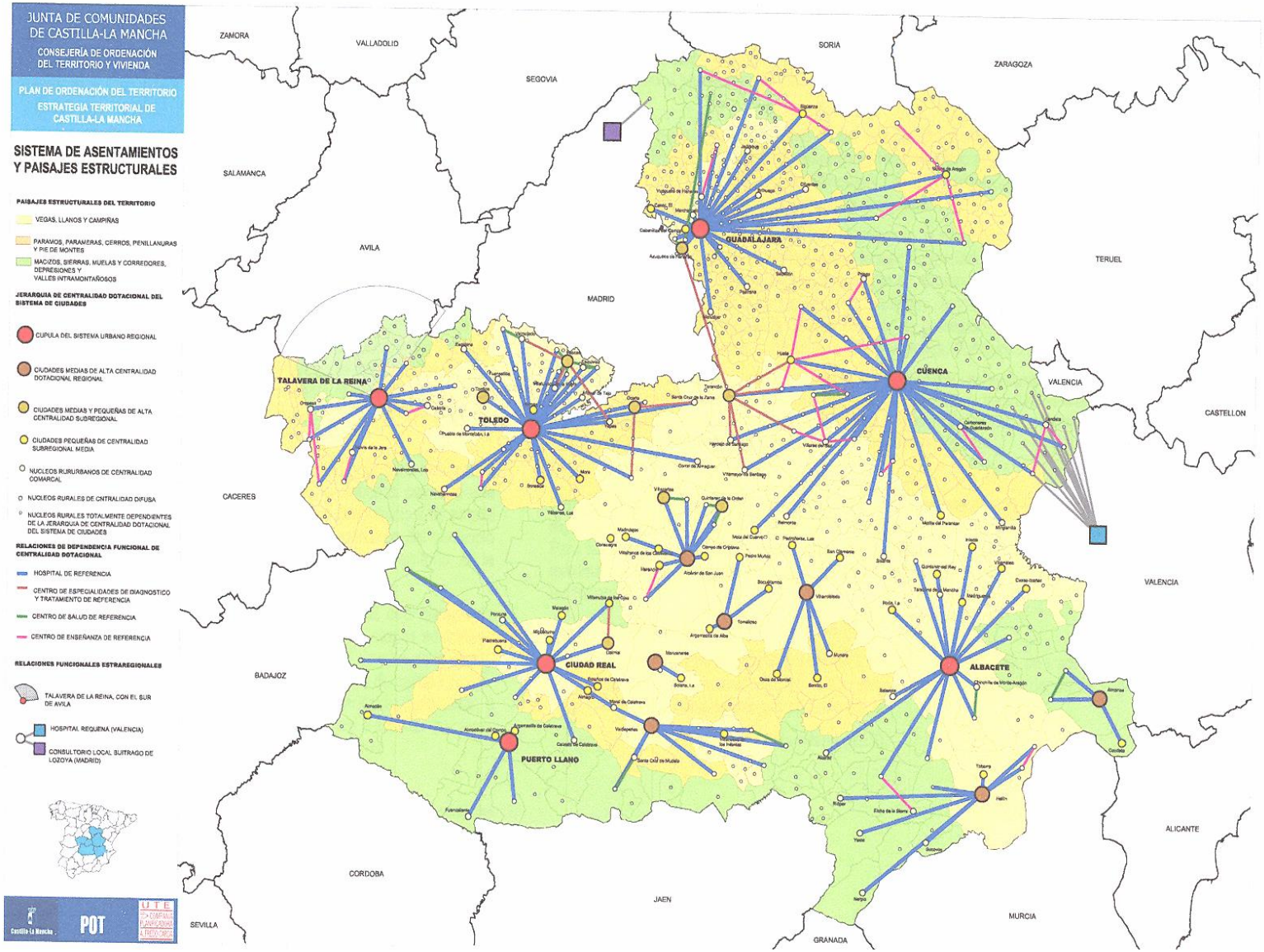

II

El Campo de Calatrava
y su relación con las FUAS

Municipios de la FUA
de Ciudad Real
que pertenecen a la Asociación Campo de Calatrava

Tabla 1. Caracterización de los municipios integrados en la FUA de Ciudad Real

FUA Ciudad Real	Pob. 2001	Pob. 2011	T.C.R. %	Pob. Agr*	Pob. Ind*	Pob. Con*	Pob. Serv*
Abenójar	1.681	1.605	-0,46	34,97	9,09	18,18	37,76
Agudo	1.987	1.866	-0,63	36,36	9,55	11,14	42,95
Alcoba	803	706	-1,29	46,85	1,80	10,81	40,54
Alcolea de Ctrava	1.608	1.616	0,05	18,18	12,34	11,69	57,79
Aldea del Rey	2.109	1.969	-0,69	36,36	8,15	20,06	35,42
Almagro	8.537	9.083	0,62	5,12	20,59	7,61	66,68
Arenas de S. Juan	1.050	1.077	0,25	38,67	3,11	23,11	35,11
Arroba de los M.	608	506	-1,83	60,38	5,66	5,66	28,30
Ballesteros de C.	550	464	-1,70	21,62	2,70	13,51	62,16
Bolaños de Cva.	11.290	12.159	0,74	28,29	22,47	9,12	40,13
Cabezarados	389	351	-1,03	40,30	16,42	7,46	35,82
Calzada de Cva.	4.574	4.430	-0,32	21,57	9,93	9,80	58,69
Cañada de Ctrava	76	115	4,08	44,44	0,0	0,0	55,56
Caracuel de Cva.	172	168	-0,24	52,00	0,0	0,0	48,00
Carrión de Ctrava	2.644	3.003	1,27	11,46	4,28	27,35	56,91
Ciudad Real	63.251	74.798	1,67	2,44	3,51	3,96	90,10
Corral de Ctrava	1.278	1.172	-0,87	19,56	21,78	16,44	42,22
Los Cortijos	1.012	992	-0,20	30,17	10,34	14,66	44,83
Daimiel	17.095	18.673	0,88	8,55	25,80	14,10	51,55
Fernáncaballero	1.073	1.143	0,63	10,32	2,85	10,68	76,16
Fontanarejo	341	318	-0,70	55,00	2,50	2,50	40,00
Fuente el Fresno	3.476	3.650	0,49	32,66	7,89	21,98	37,46
Granátula de Cva.	1.010	896	-1,20	44,44	5,56	6,35	43,65
Horcajo de los M.	1.060	1.019	-0,39	21,93	5,88	17,11	55,08
Las Labores	671	650	-0,32	27,22	47,93	9,47	15,38
Luciana	440	409	-0,73	21,15	37,50	1,92	39,42
Malagón	8.033	8.734	0,84	16,89	16,31	13,20	53,60
Miguelturra	10.516	14.517	3,20	4,53	10,56	12,21	72,70
Navalpino	292	267	-0,89	28,57	0,0	21,43	50,00
Picón	657	702	0,66	20,00	20,00	11,11	48,89
Piedrabuena	4.671	4.815	0,30	13,03	14,33	15,85	56,79
Poblete	836	1.978	8,12	7,63	14,87	6,46	71,04
Porzuna	3.873	4.056	0,46	35,58	6,31	18,65	39,45
Pozuelo de Cva.	2.571	3.204	2,19	14,60	27,49	17,87	40,03
Los Pozuelos	522	444	-1,61	49,00	3,00	12,00	36,00
Puebla de Don R.	1.319	1.255	-0,50	47,49	3,29	10,33	38,50
Retuerta del B.	1.003	1.135	1,23	56,41	8,06	8,79	26,74
El Robledo	1.102	1.307	1,70	32,08	9,17	22,50	36,25
Torralba de C.	2.888	3.163	0,91	10,44	19,62	8,33	61,60
Valenzuela de C.	830	770	-0,75	25,47	6,60	15,09	53,83
Villar del Pozo	111	98	-1,24	3,03	0,0	27,27	69,70
Villarrubia de O.	9.722	11.096	1,32	22,51	12,24	25,28	39,97
Área Dep. de Manzanares							
Llanos del C.	726	708	-0,25	84,87	3,29	5,26	6,58
Manzanares	17.917	19.239	0,71	5,02	25,48	6,84	62,66
Membrilla	6.591	6.349	-0,37	34,68	12,93	7,71	44,67
La Solana	15.047	16.238	0,76	26,00	13,29	14,82	45,90
Prov. CREAL	478.581	530.175	1,02	—	—	—	—
CLM*	1.755.053	2.115.034	1,86	—	—	—	—
España	40.847.371	47.190.493	1,44	—	—	—	—

Fuente: INE y Servicio de Estadística de Castilla-La Mancha. CLM* Castilla-La Mancha.

ASOCIACIÓN PARA EL DESRROLLO DEL CAMPO DE CALATRAVA

FUA CIUDAD REAL

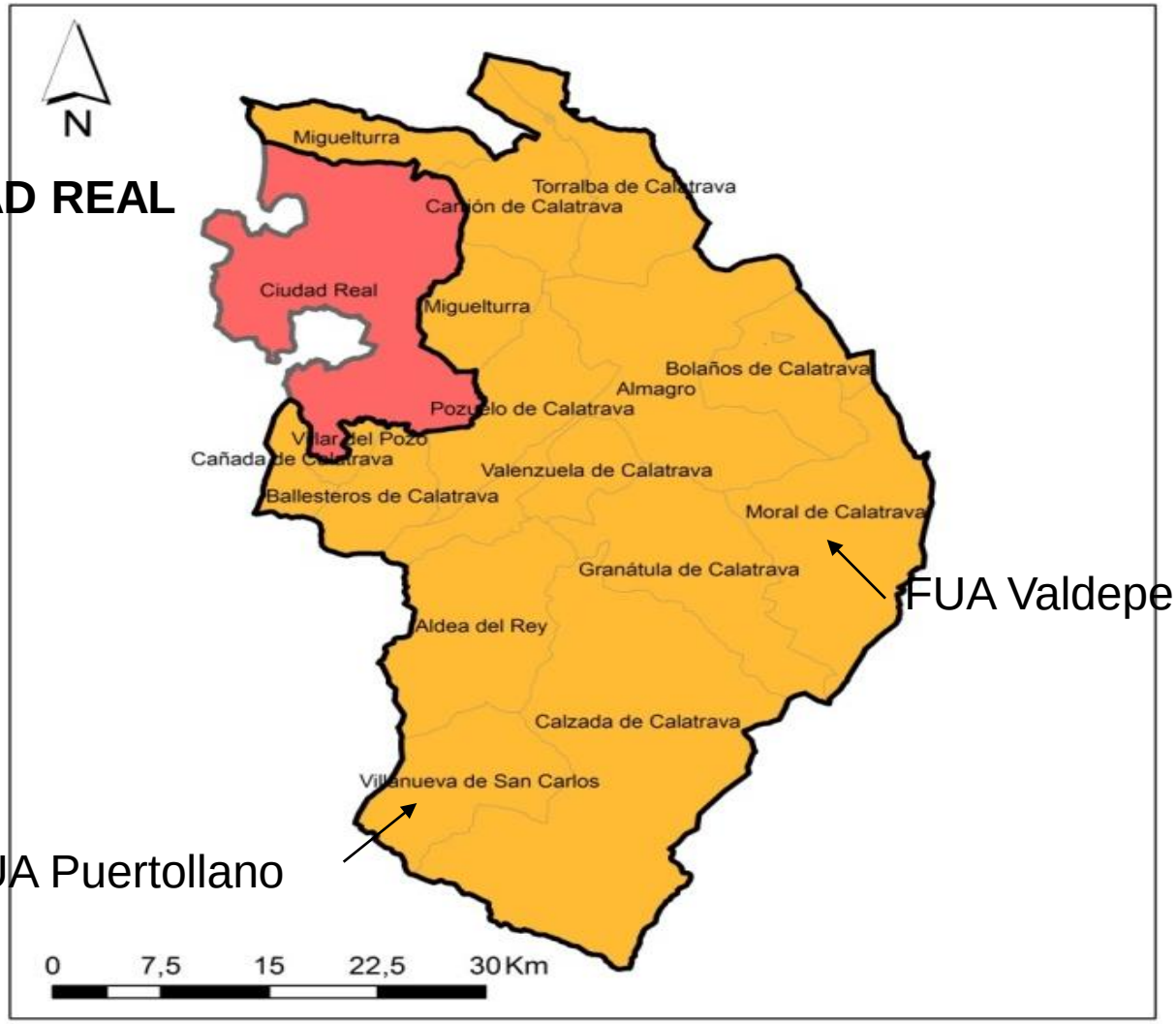

FUA Valdepeñas

FUA Puertollano

Otras propuestas incluyendo a la totalidad de los municipios:
Partidos Judiciales y **Comarcas Geográficas**

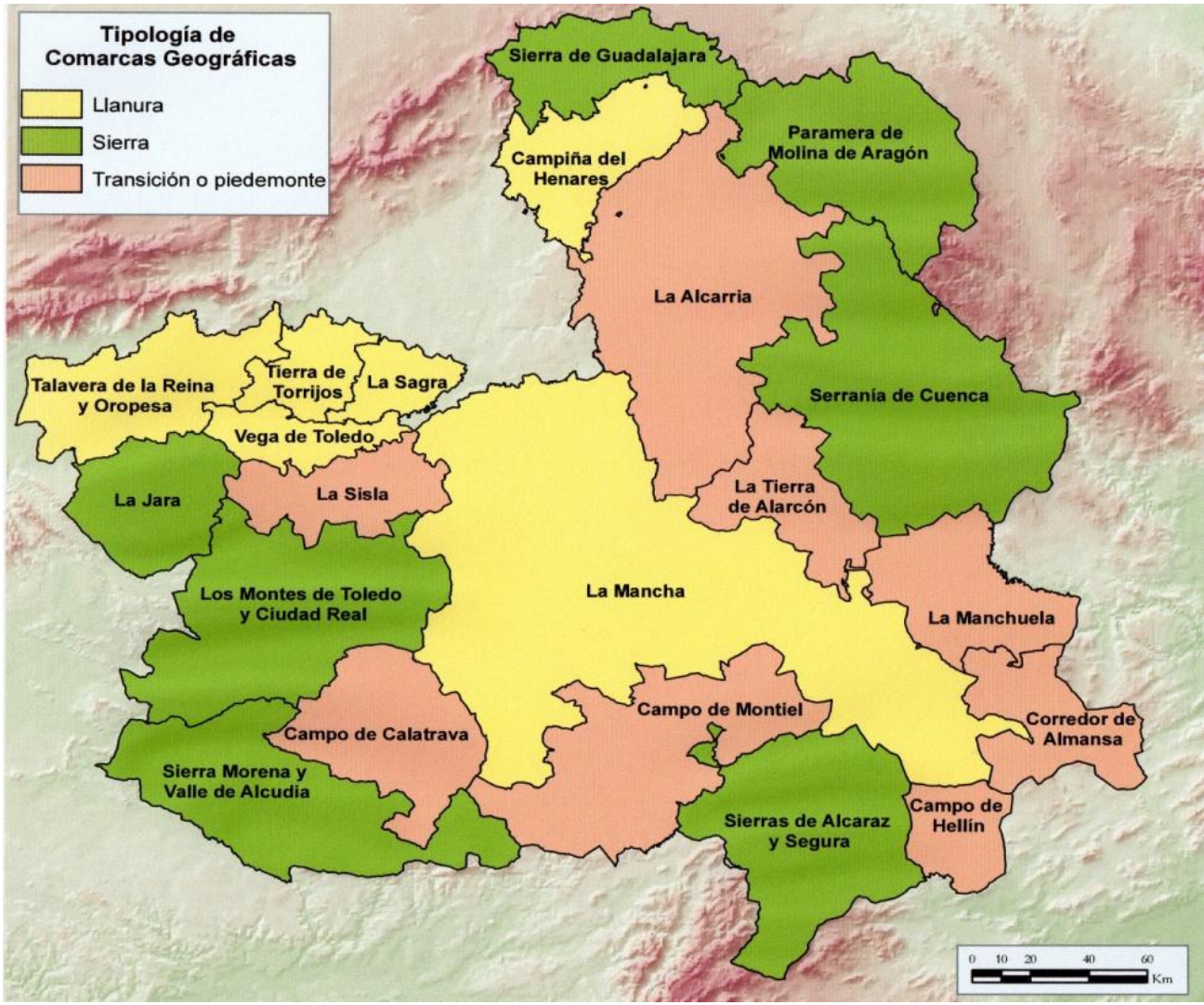

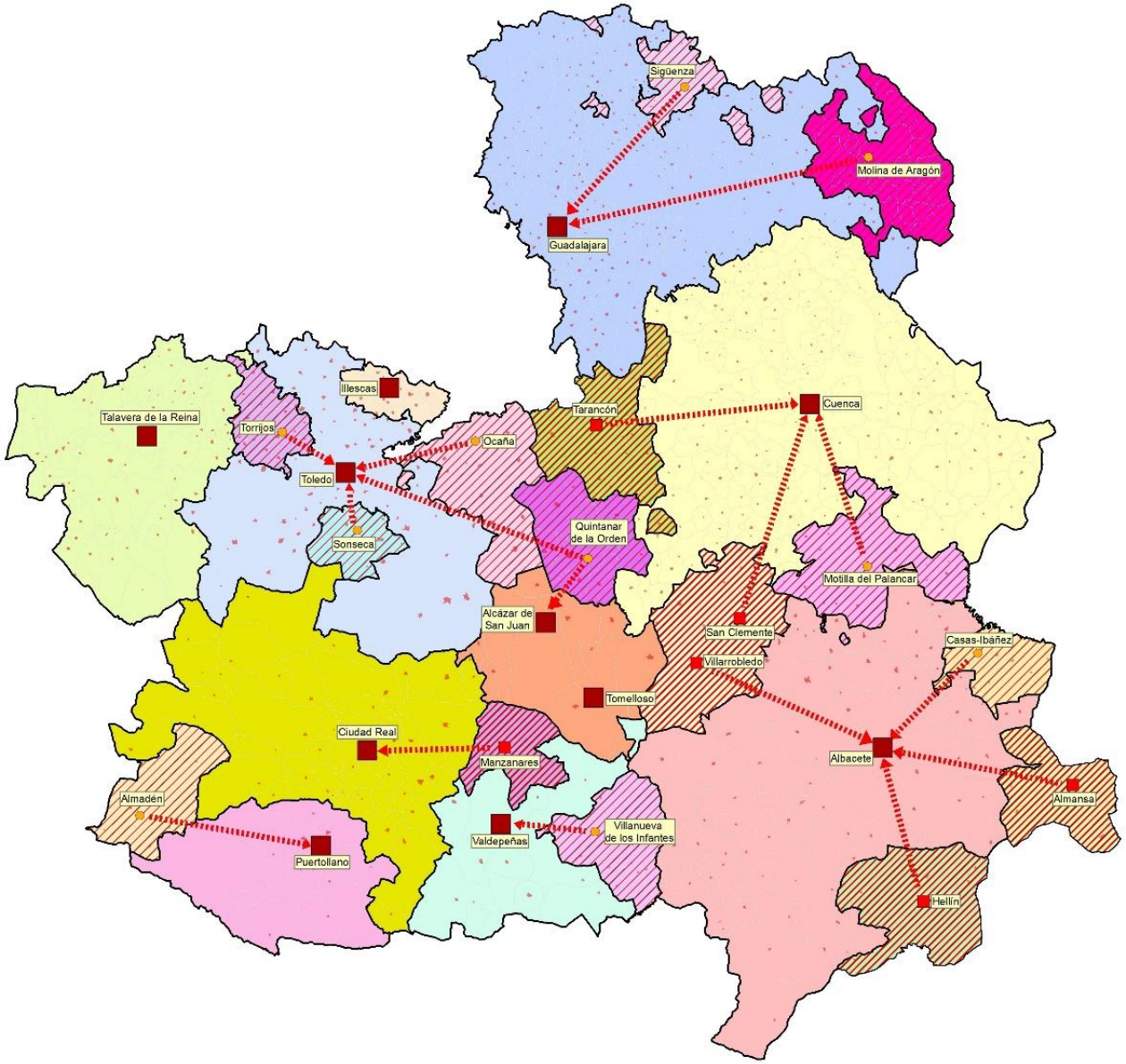

Tipología de centros urbanos

- Centro de Área Funcional Urbana (FUA)
- Centro de Área dependiente de primer nivel
- Centro de Área dependiente de segundo nivel
- Vinculaciones de áreas dependientes hacia FUA

Tipología de Áreas Territoriales

- Área funcional urbana (FUA)
- Área dependiente de primer nivel
- Área dependiente de segundo nivel
- Núcleos de población

0 25 50 Km.

Conclusión

- La Estrategia Territorial vincula

  Al Campo de Calatrava con la FUA de CIUDAD REAL

  Evitar los Territorios sin CENTRO urbano dominante

  para que la cohesión territorial llegue a todos los rincones

Grupo DETER (Desarrollo Territorial)
Resultados de la Investigación en revistas indexadas:

- *Pillet et al.:*
  -*Estudios Geográficos (2007)*
  -*Scripta Nova* (2010)
  -*Ería* (2013)
  -*Urban Studies* (2014)

- Cañizares, M.C. y Martínez, H. S.
  -*Documents d'Anàlisi Geogràfica* (2014)

- Seguimos trabajando con nuevos indicadores…

MUCHAS GRACIAS

Felix.Pillet@uclm.es